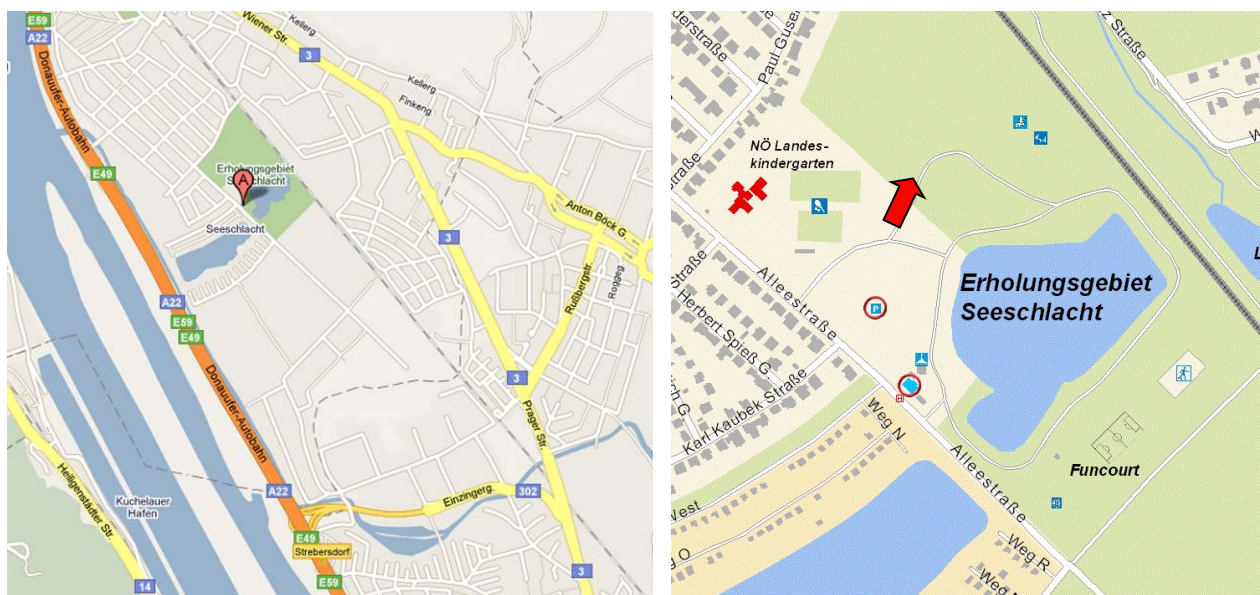


Anfahrtsplan Langenzersdorf Seeschlacht



Fürs Navi:

2103 Langenzersdorf, Alleestraße 85, GPS Koordinaten: 48.297456,16.361153

Von Süden, aus Wien kommend

A22 Donauuferautobahn bis Ausfahrt Strebersdorf.

Bei der ersten Ampel links ins „Industriezentrum Strebersdorf“, gleich wieder links und dann immer der „Hauptstraße“ folgend (Richtung Daytona Carthalle..). an der Carthalle vorbei, am Ende der Straße links in die Alleestraße – diese bis zum Gasthaus Seeschlacht (danach großer Parkplatz). Zugang zur Zeltschau gleich direkt vom Parkplatz (roter Pfeil am Plan oben)

Von Norden kommend

Von der A 22 (Norden) kommend Ausfahrt Korneuburg-Ost (16) rechts abfahren auf B3\Bundesstraße Richtung Langenzersdorf, diese Bundesstraße wird zur Korneuburger Straße und dann zur Wiener Straße. Bis ins Ortszentrum von Langenzersdorf. Direkt am Hauptplatz bei der Ampel rechts (Klosterneuburger Straße) unter der Bahn durch bis zur Alleestraße (immer grüne Tafel „Seeschlacht“ folgen). Nach ca. 500m kommt links der Parkplatz, direkt vor dem Gasthaus Seeschlacht. Zugang zur Zeltschau direkt vom Parkplatz (roter Pfeil am Plan oben)

Mit dem Rad

Donauinselradweg bis zum Ende der Donauinsel folgen, dann rechts unter der A22 Autobahn durch bis zur Alleestraße, auf dieser dem Radweg entlang bis zur Seeschlacht. Für Radinsider geht's auch über den Marchfeldkanalradweg, da gibt es direkt eine Abzweigung, die bei der Seeschlacht herauskommt.

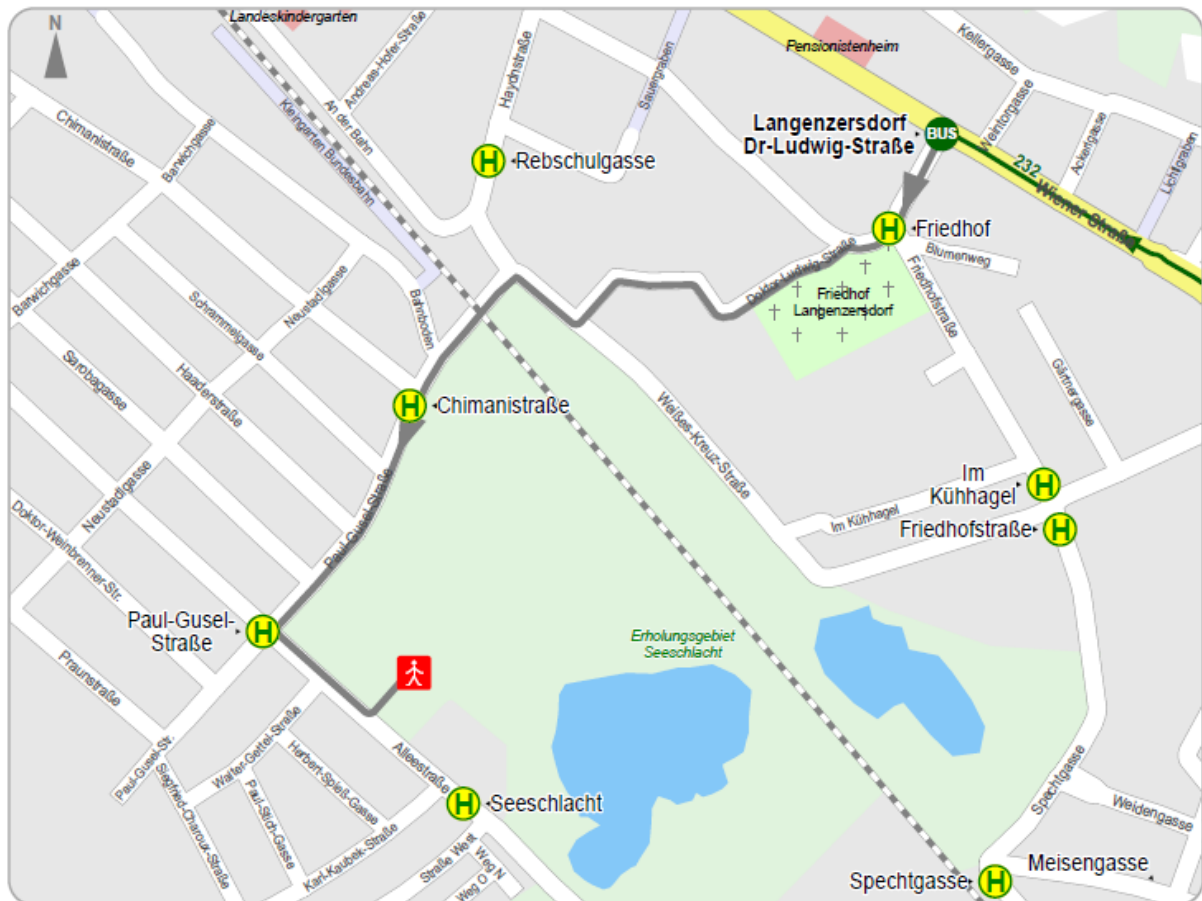
Öffentliche Verkehrsmittel

Mit der Schnellbahn (Richtung Korneuburg, Stockerau oder Hollabrunn) bis Langenzersdorf. Von dort ist es ein Fußweg von ca. 15-20 min (1,2km), Schnellbahn fährt am Freitag alle 15min, Samstag und Sonntag alle 40min.


Weg von Haltestelle Langenzersdorf:



Oder alternativ mit der U6 bis Floridsdorf und weiter mit Regionalbuslinie 232 nach Korneuburg. Aussteigen in Langenzersdorf bei Station Dr. Ludwig Straße. Von dort Fußweg ca. 20min (1,3km). Wegplan auf der nächsten Seite.



© 2012 VOR, Teleatlas, Länder Wien, NÖ & Burgenland



- Fußweg
- Bus
- Ende Fußweg
- Haltestelle
- RegionalBus

1.		Start Langenzersdorf Dr-Ludwig-Straße		
2.		Doktor-Ludwig-Straße	130 m	130 m
3.	↑	geradeaus Friedhofstraße	60 m	190 m
4.	↙	schräg links Doktor-Ludwig-Straße	380 m	0.6 km
5.	↘	rechts Weißes-Kreuz-Straße	100 m	0.7 km
6.	↙	schräg links Paul-Gusel-Straße	0.5 km	1.2 km
7.	↖	links Alleestraße	160 m	1.3 km
8.		Ankunft Langenzersdorf, Alleestraße 85		